



Azərbaycan Respublikası
Ekologiya və Təbii Sərvətlər
Nazirliyi



Dövlət Mineral Xammal
Ehtiyatlarından İstifadə Agentliyi


Текущая ситуация в горнодобывающем секторе

На территории республики
зарегистрировано 1022 месторождения
полезных ископаемых

Руда – 54 месторождения

Нерудные – 857 месторождений.

подземные и минеральные воды - 111



**В Карабахской области имеется 167
месторождений полезных ископаемых.**



Azərbaycan Respublikası
Ekologiya və Təbii Sərvətlər
Nazirliyi



Dövlət Mineral Xammal
Ehtiyatlarından İstifadə Agentliyi

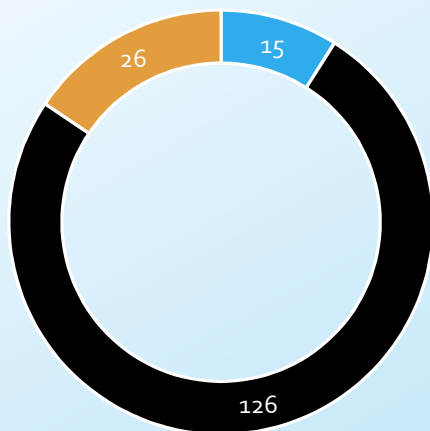
Общая площадь
подземных площадей,
используемых для
добычи полезных
ископаемых: 3266 га.



В горнодобывающем секторе работает
около 1000 майнеров.

Существующие месторождения полезных ископаемых на территориях, освобожденных от оккупации

Общее количество месторождений - 167



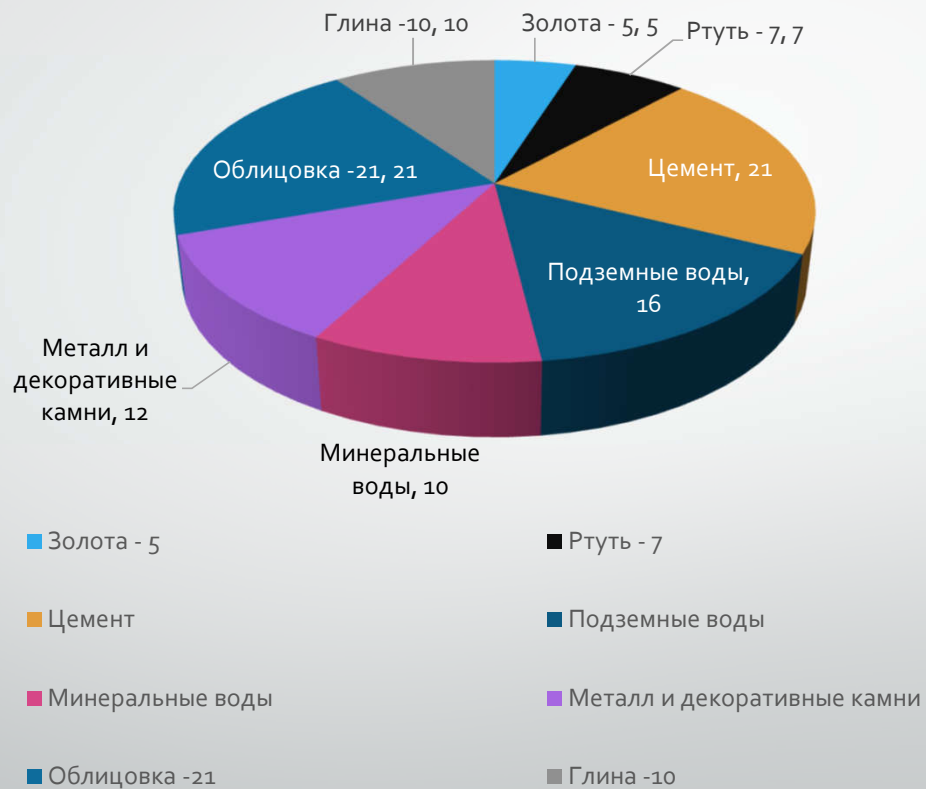
- Руда
- Нерудные
- Подземные и минеральные воды



167 месторождений полезных ископаемых в свободных от освоения районах включены в Государственный геологический информационный фонд.

Примечание: указанная информация определена в результате работ, проведенных до 1993 г.

По виду ресурсов



Международные компании, работающие на месторождениях рудных и нерудных полезных ископаемых на территории Азербайджанской Республики

медь, полиметалл, золото

бентонитовая глина, гематит, известняк
(цементное сырье), гипс

R.V.Investment Group LLC
Azerbaijan Mining Company Limited Company,
Artvin Maden A.Ş and Eti Bakir A.Ş companies

ГМК «АзРосПроминвест», АО «Холсим» АО
«НОРМ»